















Grafisch plan
Deelplan 1

Verklaring:

-  Grens RUP
- Deelplan 1**
-  art. 1.1 Zone voor woonzorgcampus
-  art. 1.1 bis Zone voor horeca en commercie (in overdruk)
-  art. 1.2 Zone voor parkeren (in overdruk)
-  art. 1.3 Zone voor gemengd verkeer
-  art. 1.4 Tracé voor ontsluiting parkeerterrein (ind. aanduiding)
-  art. 1.5 As voor trage weg (indicatieve aanduiding)
-  binnentuin
-  waardevol patrimonium
- Deelplan 2**
-  art. 2.1 Zone voor wonen - open bebouwing
-  art. 2.2 Zone voor voortuinen
-  art. 2.3 Zone voor achtertuinen
-  art. 2.4 Zone voor openbaar domein
-  op te heffen verkavelingen



bronnen:
Cadmap 2009
ondergrond masterplan (Segers & Moermans)
gewestplan (Agiv)

schaal
datum
dochr.
vakgroep

1/1000
juli 2011
2211485008
RMB